

САНКТ-ПЕТЕРБУРГСКИЙ ГОСУДАРСТВЕННЫЙ УНИВЕРСИТЕТ

На правах рукописи

Нгуен Суан Чьонг

**ГЕОГРАФИЧЕСКАЯ ОБУСЛОВЛЕННОСТЬ
РЕГИОНАЛЬНОЙ ПОЛИТИКИ ВЬЕТНАМА**

Специальность 25.00.24 – Экономическая, социальная
и политическая география

АВТОРЕФЕРАТ
диссертации на соискание ученой степени
кандидата географических наук

Санкт-Петербург
2005

Диссертация выполнена на кафедре региональной диагностики и политической географии Факультета географии и геоэкологии Санкт-Петербургского государственного университета

Научный руководитель: заслуженный деятель науки Российской Федерации,
доктор географических наук, профессор
Чистобаев Анатолий Иванович

Официальные оппоненты: доктор географических наук, профессор
Мартынов Василий Львович
кандидат экономических наук, доцент
Махновский Дмитрий Евгеньевич

Ведущая организация: Северо-Западная академия государственной службы
при Президенте РФ

Защита состоится « 21 » февраля 2006 г. в 15:00 часов на заседании диссертационного совета Д. 212.232.20 по защите диссертаций на соискание ученой степени доктора наук при Санкт-Петербургском государственном университете по адресу:

199178, Санкт-Петербург, В.О., 10-ая линия, д. 33, ауд. 74.

С диссертацией можно ознакомиться в научной библиотеке Санкт-Петербургского государственного университета по адресу:

Университетская наб., д. 7/9.

Автореферат разослан « 23 » *января* 2005 г.

Ученый секретарь Диссертационного Совета

Кандидат географических наук, доцент

 В. В. Ятманова

2006 А
1020


Общая характеристика работы

Актуальность темы. Вьетнам – специфическая страна, как по природным, так и по историческим и социально-экономическим условиям развития. Он протянулся с севера на юг на значительное расстояние, вследствие чего существенны различия в природных условиях. Разные исторические судьбы Северного Вьетнама и Южного Вьетнама также отложили заметный отпечаток на все стороны жизни населения, на формирование хозяйственного комплекса страны в целом и отдельных её регионов. Следовательно, здесь особенно актуальна проблема, связанная с научным обоснованием принятия управленческих решений, или, иначе говоря, региональной политики. Для современного этапа развития страны первостепенное значение имеют вопросы развития промышленности, сельского хозяйства, инфраструктуры. Уровень развития этих отраслей хозяйства обуславливает развитие других сфер жизнедеятельности населения.

Региональный уровень управления потенциально способен эффективно решать значительную часть территориальных проблем, так как именно здесь концентрируется первичная информация, имеются большие возможности контроля со стороны регионального сообщества. Во Вьетнаме реализация этих возможностей сдерживается недостаточным уровнем теоретико-методологического обеспечения вопросов формирования и реализации политики в провинциях, являющихся субъектами страны. В связи с этим возрастает значимость обобщения опыта региональной политики других стран, в частности Российской Федерации, адаптации его к конкретным условиям вьетнамской экономики.

Степень разработанности проблемы. Научные основы региональной политики базируются на трудах, во-первых, классиков экономической теории (А. Смит, Д. Миль, А. Маршалл, Д.Н. Кейнс, Дж. М. Кейнс, П. Самуэльсон и др.); во-вторых, – ученых школы радикальной географии (Б. Дейвис, Д. М. Смит, Р. Гудмен, Н. Браун, Дж. Роуль, Д. Харвей и др.). Вопросы региональной политики рассматривались учёными Вьетнама: Ле Ба Тхао, Чан Динь Жан, Ву Ньы Ван, Нго Зоан Винь, Нгуен Ба Ан и др. Из российских ученых применительно к региональной политике переходного периода к рыночным отношениям следует назвать С.Ю. Глазьева, А.Г. Гранберга, О.Г. Дмитриеву, В.В. Кистанова, В.Н. Лексина, Б.М. Штульберга. Значителен вклад географов-экономистов России: С.С. Артоболевского, Л.Б. Вардомского, Ю.Н. Гладкого, А.М.Лаврова, В.С. Тикунова, А.Н. Пилясова, Л.В. Смирнягина, А.И. Чистобаева, М.Д. Шарыгина.

Отдельные концептуальные положения этих авторов были изучены, осмыслены и положены в основу данного исследования. Критически



рассмотрен и обобщен опыт изучения регионов, накопленный во Вьетнаме. В результате нами был сделан вывод, что в настоящее время получили развитие вопросы, связанные с проведением общегосударственной экономической политики и отдельных аспектов экономической политики региона. В то же время комплексный анализ факторов региональной политики во Вьетнаме по существу отсутствует, что и предопределило цель и задачи данного диссертационного исследования, его научную новизну и практическое значение.

Цель диссертационной работы состоит в выявлении географической обусловленности региональной политики, направленной на формирование долгосрочной стратегии устойчивого развития регионов Вьетнама.

Для достижения данной цели потребовалось поставить и решить следующие задачи:

- обосновать место региональной политики в системе наук, государственного и муниципального управления;

- выявить этапы становления и эволюцию развития региональной политики во Вьетнаме;

- проанализировать географические и социально-экономические факторы, воздействующие на вьетнамскую экономику и направления региональной политики;

- предложить возможные сценарии социально-экономического развития регионов Вьетнама в целях осуществления стратегического планирования;

- обосновать необходимость и предложить конкретные направления совершенствования административно-территориального устройства Вьетнама.

Объект исследования – географические условия и факторы развития региональной политики во Вьетнаме.

Предмет исследования – организация и методы проведения региональной политики в пространственно-временном измерении Вьетнама.

Методологическая и информационная база – теория и методология географической науки: эволюционный и системный подходы, исторический, сравнительно-географический, статистические и программно-целевой методы.

Научная новизна работы состоит в следующем:

- даны рекомендации по обеспечению устойчивого развития регионов Вьетнама в новых социально-экономических условиях;

- предложена типология регионов разного иерархического уровня для целей управления;

- разработаны предложения по совершенствованию региональной политики в городах и регионах разного типа освоения;

- обоснована сетка административно-территориального устройства Вьетнама.

В практическом плане полученные результаты могут быть использованы:

- для совершенствования комплексного мониторинга регионов, находящихся в различных природно-экономических условиях;
- при обосновании социально-экономической эффективности инвестиционных проектов и программ, инициируемых в регионах Вьетнама;
- для принятия стратегических решений, обеспечивающих устойчивое функционирование и развитие регионов Вьетнама;
- для улучшения взаимодействия государственных и муниципальных органов власти.

Полученные результаты исследования об особенностях современного регионального развития Вьетнама, о роли региональной политики в обеспечении процессов регионального развития будут полезны при преподавании экономико-географических дисциплин.

Апробация работы. Автор обсуждал результаты исследования с руководителями региональных органов государственной и местной власти, читал лекции в вузах Вьетнама.

В ходе обучения в аспирантуре при кафедре региональной диагностики и политической географии факультета географии и геоэкологии Санкт-Петербургского университета диссертант прочел лекции для студентов по проблемам регионального развития Вьетнама.

Основные положения диссертации, выносимые на защиту:

1. Трансформация теоретических положений российской региональной политики в рыночной экономике применительно к условиям Вьетнама.
2. Анализ развития инфраструктуры (особенно энергетики и транспорта) как фактора регионального развития.
3. Выявление научных основ формирования узловых регионов, полюсов и коридоров развития во Вьетнаме.
4. Анализ взаимосвязей и соотношений между развитием прибрежных и островных территорий Вьетнама.
5. Влияние внешней торговли и иностранных инвестиций на региональное развитие и управление.
6. Обоснование рекомендаций по совершенствованию административно-территориального устройства Вьетнама.

Публикации. По теме диссертации автором опубликованы 4 статьи в научных журналах Вьетнама и России (см. список опубликованных работ в конце автореферата).

Структура работы. Диссертация состоит из введения, четырех глав, заключения, списка литературы и приложений. Объем диссертации – 155 страниц основного текста, в том числе 4 картосхемы и 14 таблиц. Список литературы включает 175 наименований на русском, вьетнамском и английском языках.

Содержание работы

Во введении определяются цели, основные задачи и хронологические рамки исследования, обосновывается актуальность и научная новизна темы, характеризуются методологические принципы работы, дается обзор использованных источников и исследований.

В первой главе «Общее представление о региональной политике и её месте в системе наук» рассматриваются общие проблемы, понятия, цели и задачи региональной политики. В последующие десятилетия системы государственного регулирования экономики регионов непрерывно совершенствуются. Активизация деятельности государства в сфере государственного регулирования регионального развития объясняется тем, что без решения региональных проблем нельзя осуществлять национальные цели: стабильный экономический рост, справедливое распределение доходов, занятость населения, улучшение качества жизни и др.

В осуществлении регионального регулирования участвуют в разной степени все государственные институты, поскольку их деятельность так или иначе привязывается к определенной территории. Среди них выделяются институты, специализирующиеся на региональной деятельности, формирующие и реализующие региональную политику в сфере деятельности по управлению политическим, экономическим, социальным и экологическим развитием в пространственном, региональном аспекте. Составляющими региональной политики являются четко сформулированные цели, объекты и субъекты, а также средства ее осуществления.

Очевидно, что цели и задачи региональной политики (равно, как и её формы и методы) различных государств не могут совпадать и варьируют в весьма широких пределах. Вместе с тем, как отмечают Ю.Н. Гладкий и А.И. Чистобаев (1998), существуют общие, генерализованные цели, присущие региональной политике практически всех без исключения стран, её реализующих. К числу таковых относятся:

- создание и упрочение единого экономического пространства и обеспечение экономических, социальных, правовых и организационных основ государственности;
- относительное выравнивание условий социально-экономического развития регионов;
- приоритетное развитие регионов, имеющих особо важное стратегическое значение для государства;
- максимальное использование природных, в том числе ресурсных особенностей регионов;

- предотвращение загрязнения окружающей среды, экологизация регионального природопользования, комплексная экологическая защита регионов.

Вообще говоря, цели региональной политики дифференцируются в зависимости от типов стран, имеют различные содержания. В самом общем виде они определяются так: обеспечение сбалансированности, т.е. сведение к минимуму тех неравенств, которые создают почву для возникновения социальных конфликтов, мешают социально-экономическому развитию страны в целом или сближению в развитии её частей.

Объектом региональной политики как области научных знаний являются элементы экономики, политологии, социологии и экологии, а предметом – их региональный аспект. В обеспечении региональной политики, наряду с географией участвуют и другие науки: экономика, демография, экология, политология и т.д. Задача состоит в том, чтобы, опираясь на данные этих наук, исследовать закономерности развития территориальной организации общества в целом. Главная цель при этом состоит в том, чтобы научно обосновать стратегию развития регионов и управления ими.

Во второй главе «Историко-географический анализ региональной политики Вьетнама» анализируются этапы и предпосылки развития региональной политики (природные условия и ресурсы, население и исторические условия).

Специфику регионального развития Вьетнама в период французской интервенции можно суммировать так:

- установление колониального режима с его административным аппаратом; проведение политики в области образования и культуры служили целям хищнической эксплуатации трудовых и природных ресурсов страны;

- в главной отрасли экономики – сельском хозяйстве – французская колонизация привела, прежде всего, к концентрации в руках небольшой кучки французских предпринимателей огромных земельных фондов;

- для усиления колониальной эксплуатации, а также в стратегических целях французские власти вели интенсивное строительство путей сообщения и портов.

Специфика региональной политики в период американской интервенции (в Южном Вьетнаме в 1954-1975 гг.) обобщается следующим образом:

- сайгонские власти вместе с американской военной администрацией проводили программу так называемого «умиротворения» сельской местности;

- аграрная политика сайгонских властей наиболее отчетливо выразилась в двух основных реформах: «аграрная реформа» правительства Нго Динь Зьема (1960 г.) и закон «Земля - крестьянам» правительства Нгуен Ван Тхьеу (1970 г.);

- промышленность создавалось преимущественно в Сайгоне и Биенхоа, где было сконцентрировано более 70 % от общего числа предприятий и 80 % производственных мощностей всей южновьетнамской промышленности;
- развитие инфраструктуры привязывалось к военным целям.
- проведение политики «принудительной урбанизации» с целью отделения крестьян от коммунистов (в начале 1960-х годов городское население на юге достигало лишь 20 % от общего числа жителей, а в 1970-е годы – 43 %);
- активизация разработки морских ресурсов, в первую очередь нефти (в 1973 г. было подписано соглашение, согласно которому в руки западных нефтяных компаний переходили ресурсы стоимостью 16,6 млн. долл. США).

Региональное развитие в период планового развития экономики было сосредоточено на проблемах районирования и административно-территориального устройства. Одна из схем районирования экономики, которая была выдвинута на обсуждение в 1980 г. Государственным комитетом планирования экономики совместно с Министерством сельского хозяйства, базировалась на относительном отождествлении экологических и сельскохозяйственных условий. Эта схема используется и сейчас в качестве основы для обобщения статистических данных: 1) Горы и предгорья Северного Вьетнама, 2) Дельта р. Красной, 3) Северная часть центрального Вьетнама, 4) Прибрежная полоса южной части Центрального Вьетнама, 5) Плато Тэйнгвен, 6) Юго-восточный регион Вьетнама, 7) Дельта р. Меконг. В 1983 г. тот же комитет выдвинул на обсуждение проект разделения Вьетнама на четыре больших региона и семь малых регионов.

Параллельно с районированием, вьетнамское правительство осуществило ряд программ, направленных на развитие регионов и территорий. Первая программа переселения населения заключалась в том, чтобы перераспределить население и трудовые ресурсы, задать быстрый темп развития новым регионам (Северо-Запад и Северо-Восток). После освобождения Южного Вьетнама (1975 г.) программа реализована вторично посредством перемещения населения из Северного Вьетнама в Южный (Тэйнгвен, дельта р. Меконг). В 1986 г. был намечен путь обновления всех областей экономики для преодоления кризиса, перехода к ситуации стабильности и развития. В четвертом пятилетнем плане (1986-2000 гг.) было сосредоточено внимание на трех экономических программах: «Продовольствие», «Производство товаров народного потребления» и «Товары на экспорт». Первые достижения были достаточно скромными, однако и они свидетельствовали о возможности страны преодолеть кризис.

В 1995 г. Министерством планирования и инвестиций были предприняты усилия по изучению и перепланировке 8 новых экономических районов и 3 узловых экономических регионов (Северный, Центральный и Южный),

а затем (1997 г.) началось создание ряда концентрированных промышленных зон, особых экспортных зон и высокотехнологичных районов.

С 1996 г. все экономические районы подверглись общей планировке социально-экономического развития на период до 2010 г.; в 2002 г. они характеризовались следующими показателями (табл. 1).

Таблица 1.

Удельный вес регионов Вьетнама по отношению ко всей стране в 2002 г. (%)

Регионы	Площадь территории	Численность населения	ВВП - всего	ВВП в промышленности *	ВВП в сельском Хозяйстве
ВСЯ СТРАНА	100	100	100	100	100
Северо-Западный	10,8	2,9	1,0	0,3	1,9
Северо-Восточный	19,8	11,5	5,1	5,5	8,1
Дельта р. Красной	4,5	21,9	22,5	21,1	18,2
Северо-Центральный	15,7	12,9	7,2	3,8	8,6
Юго-Центральный	10,0	8,5	7,5	5,1	5,2
Плато Тэйнгуйен	16,5	5,5	2,5	0,9	10,7
Юго-Восточный	10,6	15,8	36,7	48,7	11,0
Дельта р. Меконг	12,1	21,0	17,5	9,6	36,3

Таблица рассчитана автором по статистическому ежегоднику 2003. – Ханой, 2004.

* Имеющаяся доля стоимости промышленного производства (без установления 5%).

Для остальных регионов правительство утвердило решение (1998 г.) о программе социально-экономического развития проблемных общин, пограничных и отдалённых от центра регионов с целью обеспечения одинакового уровня жизни жителей в любом месте страны. Эта программа включает 1715 общин, принадлежащих к 46 провинциям с населением более 6 млн. человек, направленная на регионы с концентрированным проживанием преимущественно национальных меньшинств. Такие регионы имеют натуральный характер экономики, слабо развитую инфраструктуру, низкий культурный уровень населения, в них всё ещё сохраняются скрытые факторы нестабильности – проблема религиозных и родоплеменных конфликтов.

В третьей главе «Проблемно-программный подход к формированию региональной политики Вьетнама» анализируется сущность проблемно-

программного подхода к региональным исследованиям, особенно в части развития сельского хозяйства, промышленности и инфраструктуры.

Программно-целевой метод концентрируется на принципах системного подхода и используется для того, чтобы разрешать сложные, узловые проблемы национальной экономики. Главная его составляющая – целевая комплексная народнохозяйственная программа, а сущность – проблемно-программный подход. Программно-целевое планирование должно опираться не только на свою материальную основу – взаимосвязанное развитие процессов производства, но и на прочный теоретико-методологический фундамент, в частности, на регионоведение, теорию регионального развития, районирование. Оно основано на формировании целей социально-экономического развития, их разделении на подцели все более дробного характера и выявлении ресурсов, необходимых для их согласованной реализации.

В работе сделан вывод о том, что целевые комплексные программы играют роль важной составляющей региональной политики. Наряду с разработкой долгосрочных стратегий развития реализуются пятилетние планы социально-экономического развития, хотя в них произошли изменения в содержательном и методологическом отношении по сравнению с периодом, предшествовавшим началу эпохи «обновления». Разработка и успешное осуществление целевых комплексных программ вносят важный вклад в дело стимулирования и развития государственной экономики.

На основе проблемного подхода рассмотрена аграрная политика Вьетнама, цель которой – разрешить проблемы, возникавшие в сфере сельского хозяйства. Это – продовольственная проблема, проблема земли и земельной собственности, проблема районирования сельскохозяйственного производства и расширения обрабатываемых площадей, проблема ликвидации голода и снижения бедности сельского населения, развития социально-экономических отношений в деревне, проблема развития фермерской экономики и др.

Благодаря реализации ряда мероприятий производство зерна выросло с 19,9 млн. т в 1990 г. до 37,5 млн. т в 2003 г. Страна ранее импортировала продовольствие из-за рубежа, а начиная с 1989 г. перешла к непрерывному экспорту риса (в 2003 г. – 3,8 млн. т). Реформирование землепользования и земельной собственности также имело важное значение для развития сельского хозяйства, ибо оно тесно связано с формами организации сельскохозяйственного производства. Кроме этого, была разработана схема 7 эколого-сельскохозяйственных регионов, для каждого из которых определены направления специализации. В результате реформ уровень бедности населения сократился с 58 % (1993 г.) до 37 % (1998 г.), а в настоящее время он ещё меньше (28 %).

Темпы роста стоимости промышленного производства в период 1991-2003 гг. составляли более 13,5 % в год. Доля промышленности в структуре ВВП (Валовой внутренний продукт) повысилась с 22,7 % в 1990 г. до 40,0 % в 2003 г. Промышленность стала оказывать активное влияние на структурные сдвиги в экономике.

Из-за целого ряда исторических и географических условий на территории Вьетнама практически сложились лишь два региона, где сконцентрирована промышленность. Это, во-первых, регион, включающий Ханой и прилегающий округ на Севере; во-вторых, зона с центром в Сайгоне на юге страны. В сельской и горной местностях находятся лишь предприятия по разработке минеральных месторождений, ряд сел, население которых нерегулярно занимается ремеслом. Непропорциональное распределение промышленности, по мнению автора, будет сохраняться. Прорыв в развитии Центрального узлового региона позволит формировать и вкладывать капиталы в открытые экономические зоны.

До 1975 г. на Севере страны энергетическая политика была направлена на то, чтобы добиться наиболее результативного использования каменного угля и функционирования теплоэлектростанций, создать средние и малые гидроэлектростанции. В течение 1975-1986 гг. политика в области энергетики, по-прежнему, основывалась на добыче угля на Севере страны и импорте бензина и газа, направленном на поддержание деятельности электростанций на Юге. Недостаток электроэнергии создает серьезное препятствие для социально-экономического развития, особенно Южного региона. Создание линии электропередачи мощностью 500 КВ (1994 г.) для транспортировки электроэнергии с Севера в Центральный и Южный районы страны стало переломным этапом в региональном развитии. В настоящее время основное внимание уделяется развитию гидроэлектростанций и разработки газа и нефти на морских месторождениях. Благодаря развитию энергетики число электрифицированных общин в сельских районах достигло 90 % от всех общин страны.

Самым большим недостатком транспортного сообщения является низкое качество дорог, поэтому на их переустройство приходится более 60 % государственных инвестиций. Транспортное сообщение широко разветвлено в равнинных местностях, чего нельзя сказать относительно горных территорий. Протяженность железных дорог составляет всего 3200 км.. Речные пути сообщения продолжают результативно функционировать в бассейнах р. Красной, Тхайбинь и Меконг. В стране более 70 морских портов, в том числе 8 крупных. Молодая для Вьетнама отрасль воздушных грузоперевозок расширяет свое пространство и активно наращивает темпы развития. Вьетнам

назвал одной из десяти наиболее быстро развивающихся стран в области связи и телекоммуникаций в период 1995-2003 гг., количество аппаратов быстро растет (в 2003 г. – 7,9 штук на 100 человек населения).

Первоочередные проекты – сооружение и совершенствование системы сухопутных дорог, в том числе крупных мостов, портов и аэродромов, электрических станций и системы электропередачи. Такие проекты будут способствовать развитию производительных сил, повышению эффективности производства, охране окружающей среды и обеспечению экологической безопасности населения.

Четвертая глава посвящена проблеме регионального управления и административно-территориального устройства. В ней анализируется формирование узловых регионов, полюсов и коридоров развития. Автор приходит к выводу, что формирование 3 узловых экономических регионов (Северный, Центральный и Южный) и коридоров развития, полюсов развития является важным фактором ускорения регионального развития.

Согласно данным Министерства планирования и инвестиций, в 2002 г. три узловых экономических региона, занимая всего 21,6 % общей площади с населением 31,3 %, произвели 60,6 % ВВП, выполнили 68,0 % госбюджета и, что особенно важно, дали 80,0 % экспортной продукции страны (15,8 млрд. долл. США). Эти регионы концентрируют наибольшие производственные мощности страны (от 71,0 до 100 %), особенно в таких отраслях промышленности, как текстильная, швейная, сталелитейная, сборка автомобилей, электронная (рис. 1).

В узловом регионе складываются полюса роста и полюса развития, которыми являются города и зоны их влияния. Коридоры развития в основном сформированы, они расположены в узловых экономических регионах, соединяя между собой полюса развития и формируя треугольники и четырехугольники развития.

Значителен потенциал развития прибрежных и островных территорий Вьетнама. Если считать вместе с континентальным шельфом, то территориальные воды Вьетнама составят около 1 млн. км², что втрое больше его наземной территории. Нефть и газ – наиболее значительные природные ресурсы. Добыча нефти и газа на южном континентальном шельфе – важный фактор, способствующий развитию Южновьетнамского узлового региона.

Без ущерба для рыбопромысловых запасов вылов рыбы во внутренних водах можно удвоить. Морские деликатесы (креветки, кальмары, крабы, морское ухо, устрица-жемчужница, простая устрица, морские водоросли) могут добываться и выращиваться в объеме до нескольких сот тысяч тонн в год.

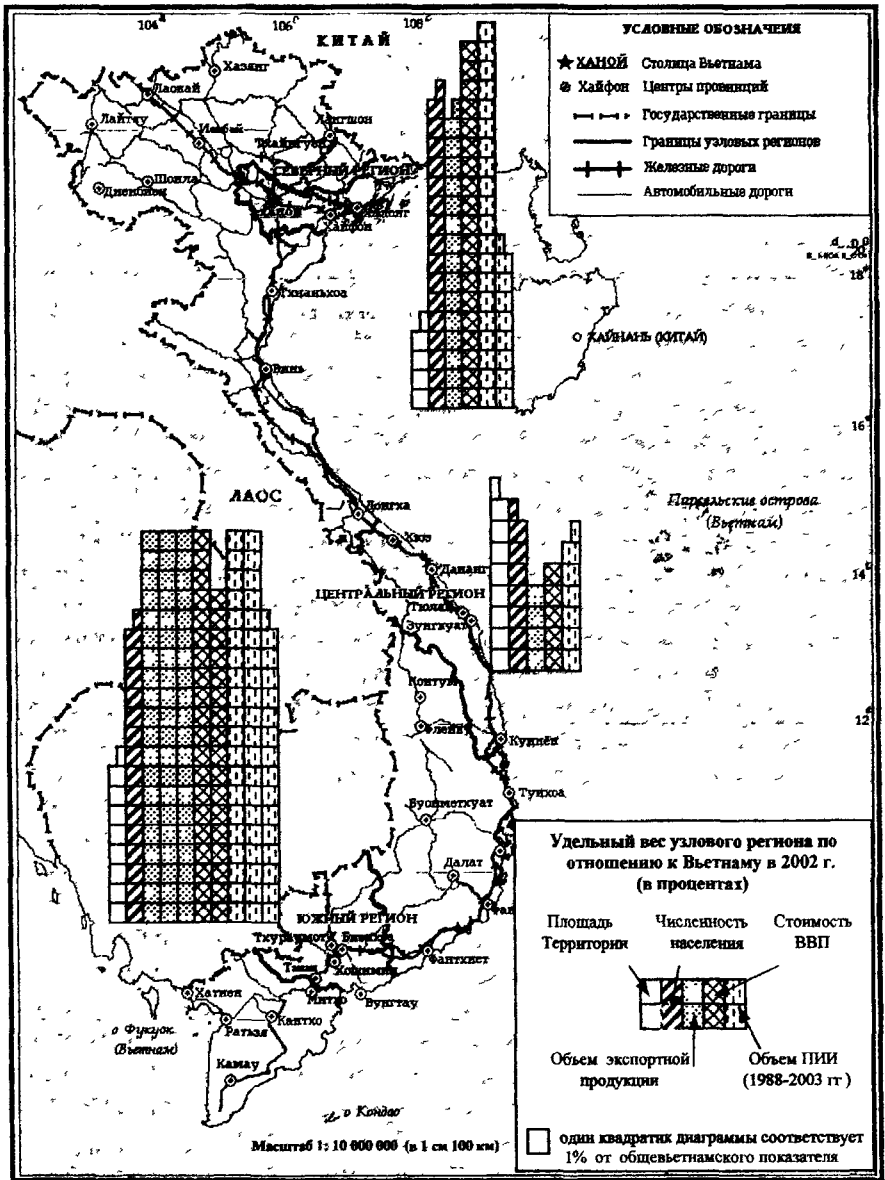


Рис 1. Узловые экономические регионы Вьетнама

Морские порты сочетаются с государственной системой транспортного сообщения – становым хребтом, связывающим территорию страны, обеспечивающим тесную интеграцию между морем, сушей и международными транспортными путями. Пять систем осевых линий, имеющих международное значение, связаны посредством «трансвьетнамской» магистрали, пересекающей страну с Севера на Юг. При наличии полосы тропического побережья длиной 3200 км., Вьетнам обладает множеством прекрасных пляжей, пригодных для купания, не загрязненных. Все более активно включаются в социально-экономическую жизнь страны прибрежные острова. Среди них остров Фукуок имеет наивысшую ценность.

Экономический рост в значительной мере обусловлен расширением экспорта и привлечением иностранных инвестиций. Общая стоимость экспортной продукции в течение четырех лет (2001-2004 гг.) достигла 77,9 млрд. долл., уровень ежегодного роста составил 15,8 %. Стоимость экспортной продукции из расчета на душу населения в 2004 г. – 317 долл. По экспорту риса Вьетнам занимает второе место в мире (после Таиланда), кофе – третье место (после Бразилии и Колумбии), черного перца – первое место, обуви – четвертое (после Китая, Гонконга и Италии). Благодаря росту экспорта и расширению экспортного рынка сельскохозяйственной продукции улучшился жизненный уровень во многих сельскохозяйственных районах.

Увеличение стоимости экспортной продукции связано с фактором инвестиционных вложений, среди которых иностранные инвестиции имеют большое значение. В конце 2003 г. по всей стране существовал 5441 проект ПИИ (Прямые иностранные инвестиции) в сумме заявленного капитала 45,77 млрд. долл. США. Доля вклада предприятий ПИИ – около 14,5 % ВВП и 50,4 % общей экспортной стоимости товаров (2003 г.).

Однако, территориальное размещение ПИИ неравномерно, что влияет на уровень экономического развития регионов. За 1988-2003 гг. в Юго-Восточный регион было привлечено 54,7 % общего объема ПИИ по всей стране, в дельте р. Красной – 27,2 %, в Юго-Центральном регионе – 7,3 %. Пять остальных регионов имели незначительный объем инвестиций: 10,7 % ПИИ по всей стране.

В целях регионального регулирования разработана программа по социально-экономическому развитию общин, приграничных и горных регионов. Правительство пользуется фондом официальной помощи развития, международных финансовых организаций (МВФ, АБР, ВБ) и правительств иностранных государств, сосредотачивая инвестиции на ключевых объектах инфраструктуры.

Основываясь на анализе хода экономического развития, результатов исследований ученых внутри страны и за рубежом диссертант предлагает

новую схему территориальной организации общества. Рекомендации по её внедрению относятся к периоду 2010-2020 гг. и основываются на следующих принципах:

1. Устройство регионов должно опираться на группировки административных единиц провинциальной ступени по принципу относительной однородности – природной или культурно-исторической.

2. При устройстве регионов следует исходить из уровня социально-экономического развития и исторических условий. Связь внутри региона проявляется через роль городской структуры (полуса развития), взаимоотношения между городскими центрами.

3. Региональное устройство должно соответствовать возможностям государственного управления на уровне консультирования и планирования.

Города – центры сосредоточения производственной деятельности и сферы услуг, в которых сходятся все пути дорожно-транспортного сообщения, сконцентрированы человеческие интеллектуальные ресурсы и когорты профессиональных рабочих – уже определились как ядра, или полуса развития регионов. Они стимулируют движение потоков людей, товаров, капиталов и информации, расширяют сферы своего влияния. В такой ситуации регионы разделяются не только по принципу эколого-сельскохозяйственной сообразности, но и по социально-экономическому развитию регионов в целом.

Автор предлагает конкретные варианты административно-территориального устройства, а именно: первый регион – Северный горный и предгорный регион; второй регион – Дельта р. Красной и Северо-центральный регион; третий регион – Центральный прибрежный регион; четвертый регион – Плато Тэйнгуен; пятый регион – Юго-Восточный; шестой регион – дельта реки Меконг.

В заключении подводятся общие итоги исследования, суммируются выводы по осуществлению ряда мероприятий. В условиях современного Вьетнама, по мнению автора, необходимо осуществить ряд мероприятий:

- разработать и принять закон о региональной политике, об особенностях её осуществления в регионах;

- в условиях страны, находящейся на низких стартовых позициях, региональная политика должна быть тщательно, конкретно и разносторонне проанализирована, должна точно соответствовать этапу и процессу развития страны;

- региональное развитие должно базироваться на последовательной стратегической основе, иметь возможность вертикальных и горизонтальных интеграций процессов развития;

- государство определяет политику развития регионов, благоприятствует созданию инфраструктуры и правового климата, передаче широких полномочий органам власти на местах;

- необходимо разработать и внедрить модель консультативного органа, занимающегося региональным развитием в целом (во Франции, например, имеется Региональный совет, а в России – Министерство регионального развития);

- помимо госбюджета, нужно создать фонд сотрудничества и регионального развития;

- в условиях открытой экономики, международное сотрудничество становится важным фактором развития, что необходимо учитывать при разработке стратегии регионального развития;

- целесообразно активизировать инвестирование в создание новых центров и полюсов развития в регионах, находящихся вдалеке от существующих городов, что будет способствовать росту уровня их социально-экономического развития;

- концепция об территориально-акваториальных, островных сочетаниях должна стать обязательным принципом, которым необходимо руководствоваться при управлении региональным развитием;

- реализация концепции развития узловых регионов сопряжена с необходимостью совершенствования административно-территориального устройства страны.

При принятии соответствующих решений целесообразно учесть наши предложения.

По теме диссертации опубликованы следующие работы:

1. Нгуен Суан Чыонг. Изучение влияния факторов на формирование и развитие города Тхайнгуен.// Журнал науки и технологии Тхайнгуенского университета, Вьетнам./ № 4, 2001 г. – С. 29-33.


2. Нгуен Суан Чыонг. Проблема устойчивого развития в трудных условиях Северо-Горной географической среды Вьетнама.// Журнал науки и технологии Тхайнгуенского университета, Вьетнам./ № 1, 2002 г. – С. 36-40.

3. Нгуен Суан Чыонг. Узловые регионы в концепции стратегии развития Вьетнама.// Вестник СПбГУ. Сер. 7., 2005, вып. 2. – С. 143-146.

4. А. И. Чистобаев, Нгуен Суан Чыонг. Иностраные инвестиции как фактор регионального развития во Вьетнаме.// География и современность. СПб.: Изд-во С.- Петерб. Ун-та. 2005. Вып. 10. – С. 231-239.



Подписано в печать 15.12.2005 г.
Формат 60x84/16
Печ. л. 1,0. Тираж 100 экз. Заказ № 525
ОНУТ филологического ф-та СПбГУ.
С-Петербург, Университетская наб., д.11



2006A
1010

- 1020