



На правах рукописи

АРХИПОВ АЛЕКСАНДР ВЛАДИМИРОВИЧ

**ПРОИЗВОДИТЕЛЬНЫЕ СИЛЫ САР:
ОСОБЕННОСТИ РАЗВИТИЯ И РАЗМЕЩЕНИЯ**

СПЕЦИАЛЬНОСТЬ: 25.00.24 - ЭКОНОМИЧЕСКАЯ, СОЦИАЛЬНАЯ И
ПОЛИТИЧЕСКАЯ ГЕОГРАФИЯ

АВТОРЕФЕРАТ

диссертации на соискание ученой степени
кандидата географических наук

Москва - 2005

Работа выполнена на кафедре экономической и социальной географии
географического факультета Московского педагогического государственного
университета

Научный руководитель:

Доктор географических наук,
академик РАО, профессор
МАКСАКОВСКИЙ ВЛАДИМИР ПАВЛОВИЧ

Официальные оппоненты:

доктор исторических наук, профессор
РОДРИГЕС - ФЕРНАНДЕС АЛЕКСАНДР МАНУЭЛЬВИЧ
кандидат географических наук, доцент
РЯЗАНОВ ЮРИЙ ПЕТРОВИЧ

Ведущая организация — Российский университет Дружбы народов

Защита состоится " 6 " июня 2005г. в 16 час. на заседании диссертационного
Совета при Московском педагогическом государственном университете по адресу:
129278, г. Москва, ул. Кибальчича, 16, ауд. 31.

С диссертацией можно ознакомиться в библиотеке Московского педагогического
государственного университета по адресу: 119992, Москва, ул. Малая Пироговская, д.1

Автореферат разослан « » мая 2005 года.

Ученый секретарь
диссертационного совета



ФИЛАТОВА Е.В.

Общая характеристика работы

Актуальность темы. Арабский регион - это территории Северной Африки и Ближнего Востока (САБВ), занимаемые почти двумя десятками государств и населением более 300 млн. человек. Из многих факторов, в течение длительного времени объединявших эти страны, на сегодняшний день остался один - ислам. В этой части мира сложились свои собственные центр и периферия, противоречия между которыми постоянно углубляются. Главным фактором поляризации арабского мира стали различия в адаптивных возможностях государств. В целом по многим экономическим и политическим параметрам арабский мир отстаёт от событий, которые разворачиваются под влиянием глобальных процессов в развитии производительных сил. С одной стороны, это отставание носит объективный характер и обусловлено цивилизационными различиями, колониальным прошлым арабских народов, периферийным характером развития капитализма в этих странах. С другой стороны, сыграли свою роль идеологические установки правящих режимов (династий). Иначе говоря, политические императивы оказались сильнее экономических, что привело к угнетению и ослаблению частного предпринимательства, снижению экономической активности в целом.

Примером такого рода государства может служить Сирийская Арабская Республика (САР). Страна во многом уникальная. Не выделяясь размерами территории или природными богатствами, Сирия всегда занимала особое место в политической жизни ближневосточного региона, была и остаётся идеологическим ядром арабского мира. Появившись как суверенное государство чуть более полувека назад, Сирия успела апробировать несколько вариантов социально-экономического развития: от жёсткой государственной централизации, «опоры на собственные силы» и социалистической ориентации до частичной либерализации и расширения «круга общения». В настоящее время Сирия пытается найти свою «нишу» в условиях глобальной экономики, реализации региональных (исламский экономический порядок) и национальных моделей развития хозяйств. Всё это определяет актуальность выбранной темы исследования.

Актуальность сирийской тематики ещё и в том, что Россия и САР переживают схожие процессы (смена руководства и курсов развития) и сталкиваются с аналогичными проблемами (внешний долг, недостаток финансовых средств, необходимость структурной перестройки экономики).

Цель и задачи исследования. Цель исследования - анализ размещения производительных сил САР на современном этапе. Для решения поставленной цели были выдвинуты следующие задачи:

- 1) выявить и проанализировать главные предпосылки формирования производительных сил страны;
- 2) изучить особенности хозяйства республики и тенденции современного этапа развития;
- 3) определить проблемы и перспективы развития Сирии в новых политических и экономических условиях.

Теоретико-информационной базой исследования послужили работы по:

- теории и практике размещения производительных сил отечественных экономико-географов (Н.Н. Баранский, Ю.Г. Саушкин, Н.В. Алисов, И.М. Маергойз, В.П. Максаковский и др.);
- теории ресурсопользования и оценки природно-ресурсного потенциала (А.А. Минц, И.В. Комар, Ю.Д. Дмитриевский, Г.В. Сдасюк и др.);
- теории и методике изучения государственной территории (И.М. Маергойз, Я.Г. Машбиц, М.М. Голубчик и др.);
- общим проблемам социально-экономического развития развивающихся стран (В.М. Ахметов, Н.В. Жданов, Миркин, В.А. Пуляркин, А.О. Филоник и др.);
- проблемам стран Арабского Востока (труды Института Мировой экономики и международных отношений, Российского Университета Дружбы народов им. П.Лумумбы, Института востоковедения РАН).

В ходе работы использовались исследования сирийских авторов, выполненные на русском языке, первоисточники на арабском и английском языках, международные справочники и периодическая печать.

Научная новизна исследования. Автор изучил и обобщил основные особенности современного этапа развития САР, что важно не только для понимания внутренних проблем одной из ключевых стран Ближнего Востока, но и с точки зрения изучения процессов рыночной реструктуризации страны, испробовавшей модель «арабского» социализма. Сделана попытка оценить природно-ресурсный потенциал страны на основе существующих экономико-географических методик. Предложен оригинальный картографический материал.

Практическая значимость. Основные выводы и теоретические положения работы могут быть использованы при чтении спецкурсов по мировому хозяйству, по экономике развивающихся стран. Поскольку материалы диссертационного исследования отражают современное состояние экономического хозяйства Сирии и перспективы страны на мировом рынке, они могут представлять определённый интерес для организаций и учреждений, имеющих отношение к внешнеторговым связям.

Основные материалы работы докладывались на аспирантском научно-методическом семинаре кафедры экономической и социальной географии МПГУ (2002, 2003гг.)

По теме опубликовано 3 работы общим объемом 1 п.л.

Структурно работа состоит из введения, трёх глав, заключения, списка литературы и приложения.

Основные положения и выводы диссертации

Теоретические подходы к вопросу. В социально-экономической географии существуют несколько теорий размещения производительных сил (ПС). Начало этим разработкам было положено ещё в конце XVIII века - начале XIX века, когда были созданы первые модели оптимального размещения производства, введено понятие об экономическом пространстве, важности географического положения, обоснованы объективные закономерности размещения товарного производства.

Теории размещения ПС не потеряли своей актуальности и сегодня. Вместе с тем, они, особенно в сочетании с практикой, нуждаются в глубокой проработке важнейших категорий факторов, условий, предпосылок, принципов и закономерностей, которые зачастую по-разному трактуются экономистами и экономико-географами, многие понятия смешиваются, используются как синонимы.

На наш взгляд, наиболее строгую и четкую систему категорий предложил Н.В. Алисов: технико-экономические факторы; географические условия; социально-экономические предпосылки. Размещение ПС можно считать результатом взаимодействия трёх вышеперечисленных категорий. В своей работе автор придерживается этой градации и терминологии.

Прогресс ПС, усложнение производства и систем расселения связаны с вовлечением в хозяйство новых видов ресурсов и характером их использования, освоением новых территорий. Отечественные теории рационального ресурсопользования позволяют оценить влияние природно-ресурсного потенциала (ПРП) на развитие ПС

Сирии Под ПРП понимается совокупность природных ресурсов территории, причем этот термин понимается автором в самом широком смысле слова - при оценке ПРП нельзя не учитывать физико-географическое положение, рельеф и т п

Географическое положение САР. Территория Сирии напоминает ромб, вытянутый с северо-востока на юго-запад Экономико-географическое положение (ЭГП) Сирии всегда благоприятствовало ее развитию Рельеф и климат способствовали раннему расселению и освоению территории В древности Сирия была перекрестком цивилизаций и торговых путей между Месопотамией, Малой Азией, Египтом и Аравией Благодаря своему ЭГП, страна занимает важное место в ближневосточном регионе, находясь на стыке трех частей света, в непосредственной близости западноевропейского мирового экономического центра Стратегически важный ресурс территории - наличие 183 км побережья Политико-географическое положение Сирии (рис 1) однозначно охарактеризовать сложно Но очевидно, что оно не может быть оценено как благоприятное, поскольку Ближний Восток - крайне нестабильный и взрывоопасный регион, на долю которого в послевоенной истории приходится более 30% всех региональных вооруженных конфликтов и войн в мире

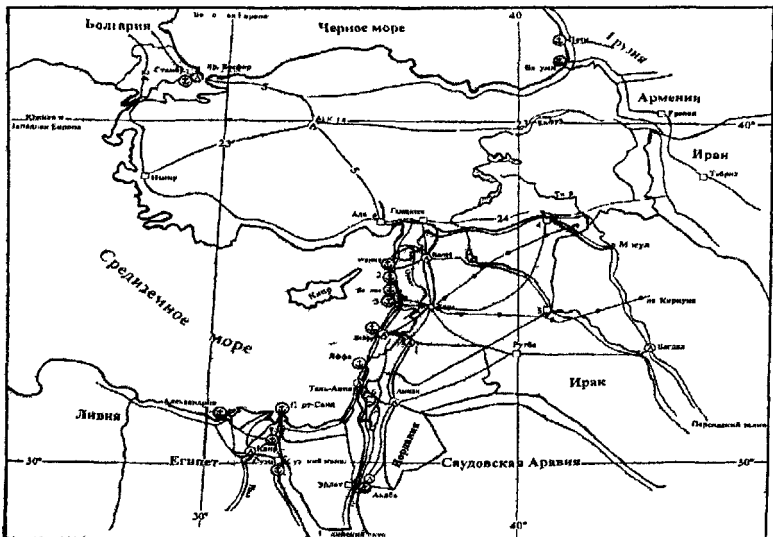


Рис. 1. Политико-географическое положение САР

Рис. 2 дает представление об административно-территориальном делении страны.

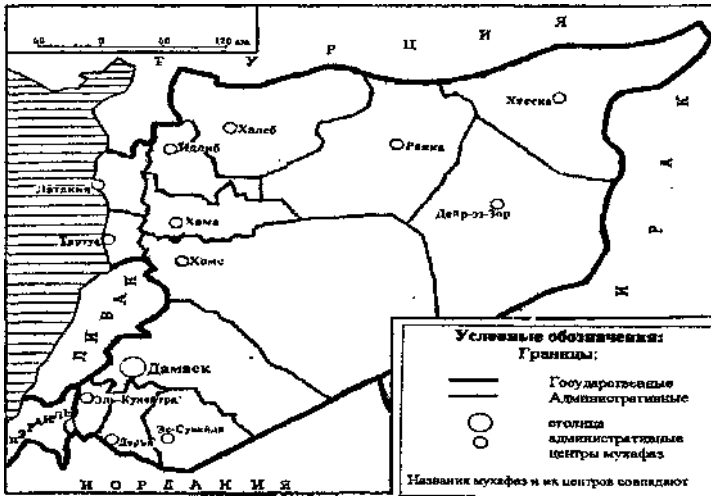


Рис. 2. Административно-территориальное деление Сирии

Природные ресурсы. Отличающееся значительной сложностью и разнообразием структур тектоническое строение территории Сирии оказало определяющее влияние на рельеф и на размещение полезных ископаемых. К основным рельефообразующим элементам следует отнести Халебскую возвышенность, Сирийскую пустыню на юго-востоке, лавовый массив и впадину Эд-Друз на юго-западе и плато Эль-Джазира, занимающее весь северо-восток страны. Набор полезных ископаемых довольно разнообразен, однако, в большинстве случаев они невелики и до сих пор недостаточно разведаны. К главным полезным ископаемым Сирии, которые можно рассматривать в качестве благоприятной предпосылки развития производительных сил страны, относятся фосфориты (общие запасы оцениваются в 1200 млн тонн, достоверные - 264 млн т.) и нефть (общие запасы оцениваются в 1 млрд тонн, подтвержденные - 387 млн т.).

Агроклиматические условия Сирии определяются положением страны в субтропических широтах. Наиболее важными пригодными для земледелия областями являются приморская полоса, долина Евфрата и «плодородный полумесяц» - полоса сухостойных равнин и предгорий, которые окаймляют Месопотамскую низменность с севера и запада. Это - одни из наиболее древних сельскохозяйственных районов мира.

Особую остроту для Сирии, где сельскохозяйственное производство связано с необходимостью проведения мелиоративных мероприятий, приобретает водная проблема.

Основные ресурсы поверхностных вод сосредоточены буквально в десятке рек, большинство которых являются пограничными и (или) международными. Последние создают проблемы во взаимоотношениях с соседними государствами. Споры вызывают вопросы распределения речных ресурсов для водоснабжения населения и орошения земель, строительства ГЭС и каналов и т.п. Проблема водообеспеченности на Ближнем Востоке давно переросла рамки ресурсной и стала военно-политической.

В заключение ресурсного раздела работы автором сделана попытка выделить территориальные сочетания природных ресурсов (ТСПР) Сирии. Критерием принималось наличие хотя бы одного вида ресурсов, имеющих общегосударственное значение: гидроэнергетические и углеводородные для Евфратско-Хабурского ТСПР, гидроэнергетические - для Алеппского, фосфатное сырье и нефть - для Центрального и строительное сырье - для Антиливанского. При анализе ТСПР Сирии обращает на себя внимание несовпадение ареалов исторически сложившейся концентрации населения, а, следовательно, и производственных мощностей, и сочетания наиболее ценных в смысле набора ресурсов и их запасов ТСПР. Несоответствие потребностей регионов в ресурсах с возможностями их использования - актуальная проблема сирийской экономики.

Историко-географические предпосылки. Для понимания ключевых и специфических проблем, которые определяют наиболее важные стороны современного и перспективного развития Сирии, автором представлен историко-географический анализ отдельных этапов хозяйственного освоения территории страны, начиная с древнего периода (до IV в. н.э.). Последний, пятый этап, - период независимого развития с 1944 г. по настоящее время. Со второй половины 1990-х гг. Сирия приступила к реформированию экономики и корректировке внешнеполитического курса. Государственный сектор продолжает играть ведущую роль, особенно в транспортной, финансовой и энергетической сфере, но осуществляется либерализация экономики и активизация частного сектора, проведена реформа системы землепользования.

Социально-экономические предпосылки. В контексте данной работы важен представленный автором анализ демографических параметров и темпа воспроизводства, то есть, количественные показатели, но особый интерес представляет размещение населения.

В дополнение необходимо отметить, что такому показателю, как индекс человеческого развития (ИЧР), характеризующему «качество» населения, Сирия пока достигла среднего уровня.

В Сирии высокая рождаемость и высокий естественный прирост, определяемый снижением смертности. Хотя демографический фактор оказывает всё более сильное воздействие на социально-экономическое развитие страны, специальных мер по ограничению рождаемости не предпринимается, большие надежды возлагаются на рост образовательного и культурного уровня в обществе.

Анализ состояния трудовых ресурсов и темпов экономического развития показывает, что решение проблемы занятости не представляется возможным. Явная и скрытая безработица возрастает, воспроизводство трудовых ресурсов происходит за счёт чрезмерного роста числа работников, не имеющих специальной профессиональной подготовки и опыта.

Несмотря на достигнутые успехи, система здравоохранения Сирии требует решения таких задач, как обеспечение равных шансов в получении медицинской помощи, расширение сети медицинских учреждений.

Что касается образовательного уровня, то наибольших сдвигов удалось достигнуть в области начального образования, хотя поставленную ещё 20 лет назад задачу - сделать Сирию страной всеобщей грамотности выполнить пока не удаётся. Профессионально-техническое обучение адаптировано к конкретным потребностям социально-экономического развития страны. Высок в стране престиж высшего образования, впечатляют темпы роста числа студентов - за 25 лет произошло удвоение. В то же время набор специальностей не соответствует потребностям Сирии. Две трети студентов получают дипломы гуманитариев. Ещё одна проблема высшей школы - создание аспирантуры.

Средняя плотность населения Сирии в два раза превышает среднемировые показатели. Доля горожан превысила 53%. Сирию можно считать страной с низкой миграционной активностью и привлекательностью. Внутренние миграции невелики и имеют традиционное направление из села в город, а также из густонаселенных областей - в районы нового сельскохозяйственного освоения. Десятки тысяч сирийских специалистов трудятся сегодня на нефтепромыслах Саудовской Аравии, Кувейта, Ливии и Алжира.

**Индекс человеческого развития и его составляющие в Сирии
и граничных государствах в 2003-2005 гг.**

Ранг по ИЧР	Страна	Ожидаемая продолжительность жизни, лет	Доля грамотных среди населения старше 15 лет, %	ВВП/душу по ППС, долл.	ИЧР	Уровень развития ИЧР
22	Израиль	-79	95	20131	0,896	Высокий
75	Ливан	73,1	86	4308	0,755	Средний
85	Турция	-70	85	6974	0,742	Средний
99	Иордания	70,3	89,7	3966	0,717	Средний
108	Сирия	71	74	3556	0,691	Средний

Хозяйство САР на современном этапе. Сирия относится к классическим развивающимся странам с уровнем социально-экономического развития - ниже среднего. Несколько лучше её положение выглядит в сравнении со странами САБВ, хотя практически все базовые показатели свидетельствуют о весьма скромных позициях Сирии в экономике региона. Её доля в создании регионального ВВП чуть более 1%. Внешний долг страны превышает ВВП. В «Докладе о мировом развитии 2003 года» САР отнесена к странам с неустойчивым экономическим ростом. В числе сдерживающих экономическое развитие факторов - демографическое давление, снижение продовольственной безопасности, недостаток энергетических мощностей, дефицит инвестиций, ограниченность финансовых и материальных ресурсов.

В структуре ВВП на промышленность сегодня приходится 30%, на сельское хозяйство - 24%, на сферу услуг - 46%. По занятости экономически активного населения соответственно 17,53 и 30 процентов.

В сельском хозяйстве главной отраслью остаётся земледелие, хотя на первый взгляд эта ситуация выглядит парадоксальной - природные условия в целом неблагоприятны для растениеводства. Вторая по значению отрасль сельского хозяйства - животноводство, главные проблемы в которой - дефицит кормовой базы и низкий уровень ветеринарного обслуживания.

Автор выделяет на территории Сирии пять типологических районов сельского хозяйства, каждый из которых ориентируется на определённые отрасли. Сдвиги в географии производительных сил и формирования сети сельскохозяйственных районов связаны с общей задачей ускорения социально-экономического развития. В рамках оптимизации размещения сельского хозяйства правительство САР частично вовлекается в

сферу сельскохозяйственного производства, жестко регламентирует площади, занимаемые отдельными сельскохозяйственными культурами, нормирует объёмы продаж основных видов продукции, централизованно распределяет технику, ограничивает размеры землевладений и использование наёмного труда.

Формально доля промышленности в ВВП достигла 30%, но её преимущество над сельским хозяйством незначительно и не приобрело необратимого характера. Хозяйство Сирии находится на этапе структурной перестройки, цель которой - повышение роли промышленности. Но финансовые возможности реализации программы индустриализации ограничиваются спросом на сирийскую нефть невысокого качества.

Добывающая промышленность страны даёт немногим более четверти всего промышленного производства. Внутренняя структура этой отрасли отличается гипертрофированно высокой долей добычи нефти - 97%. Больше половины нефти идёт на экспорт.

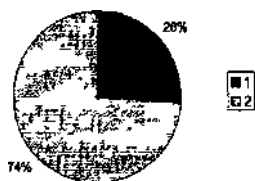
Современная ситуация в электроэнергетике характеризуется ростом объёмов потребления электроэнергии в связи с электрификацией деревень, жилищным строительством. Поскольку Сирия обладает ограниченным объемом гидроэнергоресурсов, дефицит электроэнергии ликвидируется за счёт топливных ресурсов (особые надежды возлагаются на природный газ) и альтернативных источников (энергия солнца, ветра). Продолжается разработка централизованной системы энергоснабжения.

Основная часть занятых в промышленности САР приходится на обрабатывающую промышленность, объём продукции которой за последнее десятилетие увеличился в четыре раза. Характерной чертой обрабатывающей промышленности является наличие в ней большого числа мелких предприятий, не имеющих сквозного технологического цикла. Это - так называемое «разорванное» производство.

Возможности индустриализации Сирии за счёт создания капиталоемких и трудоинтенсивных производств (металлургия, машиностроение) ограничены. Организация самостоятельной тяжелой индустрии и налаживание производства средств производства, рентабельных только в крупных масштабах, в САР неприемлемы из-за узости внутреннего рынка, слабости ресурсной базы.

Эти особенности развития промышленности определяют её структуру, в которой преобладают отрасли лёгкой промышленности, прежде всего, текстильная и пищевая. Текстильное производство полностью обеспечено сырьём, имеет свои национальные кадры и традиции. Структура промышленности САР показана на рис.3:

А. Промышленность

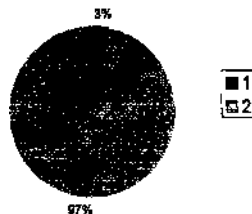


Условные обозначения

1 - Добывающая

2 - Обрабатывающая

Б. Добывающая промышленность



Условные обозначения

1 - Добыча рудного и нерудного сырья

2 - Добыча нефти

Рис 3. Структура промышленности САР, 2005 г., %

Развитие производительных сил Сирии существенно повысило роль и значение **инфраструктурных объектов**. В стране получили развитие все виды транспорта (кроме речного). Главную роль играет автомобильный транспорт (сеть автодорог за последние четверть века возросла почти в три раза). В структуре перевозок его доля достигает 90%. Трубопроводный транспорт представлен, в первую очередь, нефтепроводами для транзита сырой нефти из Ирака и Саудовской Аравии к Средиземноморскому побережью. Имеется собственный морской транспорт, но он находится в зачаточном состоянии. Морскими воротами страны были и остаются порты международного значения - Латакия (главная внешнеторговая база САР) и Тартус. Третья по значению база - нефтеналивной терминал Банияса.

Ограниченность территории и относительно небольшие потребности в перевозках людей и грузов по воздуху существенно сдерживают применение авиатранспорта на внутренних линиях. Однако через Сирию пролегают многие международные линии, и в этом заключается ещё одно направление укрепления транзитных функций страны.

Состояние систем связи и телекоммуникаций Сирии можно считать удовлетворительным лишь в западных провинциях и в столице.

Анализируя **проблемы и перспективы развития САР** в контексте глобализации мировой экономики, автор рассматривает различные подходы к определению места глобализации в мировой социально-экономической системе и её оценкам ее роли, обращается к условной классификации государств, в зависимости от их отношения к глобализации, особо останавливаясь на 120 странах, входящих в зону распространения ислама. Почти половина из этих стран, в том числе и САР, являются членами Организации исламской конференции (ОИК). В зоне распространения ислама существуют

те же проблемы, что и у всех развивающихся государств. На этом социально-экономическом фоне развёртывается движение за создание Исламского международного экономического порядка (ИМЭП). Речь идёт об унификации экономических систем всех мусульманских стран, каждая из которых должна рассматриваться как часть экономики «мира ислама». В концепции ИМЭП широко распространена идея «коллективного самообеспечения», просматривается идея исключительности и универсальности «исламского» регулирования экономики. САР - активный участник процессов установления ИМЭП, хотя в значительной степени формально.

Попытки создать и наладить работу исламской модели экономики пока не имеют ощутимых результатов. Большинство специалистов сходятся во мнении, что по реальным возможностям ИМЭП - экономический мираж, а его концепция лишь усложняет взаимоотношения между развивающимися странами.

Уровень «рыночности» экономики, привлекательность Сирии отражает среднестатистический показатель притока **прямых иностранных инвестиций**. В Сирии он составляет 5,5 доллара (в мире в среднем от 135 до 90 долларов). Доля внешней торговли в ВВП САР не превышает 20%, что на одну треть меньше, чем в мире в среднем. Экспорт не покрывает импортные расходы, поэтому цели внешней торговли остаются неизменными: повышение экспортных доходов путём увеличения его объёмов и диверсификации, сокращение ввоза потребительских товаров и контроль за импортом машин, сырья и оборудования (рис.4). В реальности слабая материально-техническая база и нехватка финансовых ресурсов лишают Сирию возможности кардинально изменить ситуацию или, хотя бы, гибче реагировать на колебания мировой конъюнктуры. Направления товаропотоков: страны Средиземноморья, ЕС, страны Персидского залива, США и Азиатский регион.

Сирия - это музей под открытым небом, привлекающий туристов со всего мира. Но страна только вступает на путь **туризма**. В настоящее время число иностранных туристов не превышает 900 тыс. человек в год, гостиничная сеть в стране располагает всего 32,2 тыс. мест, в том числе 11 пятизвёздочных отелей имеют 7,8 тыс. мест. В 2000 г. доходы от международного туризма не достигли и 200 млн долларов.

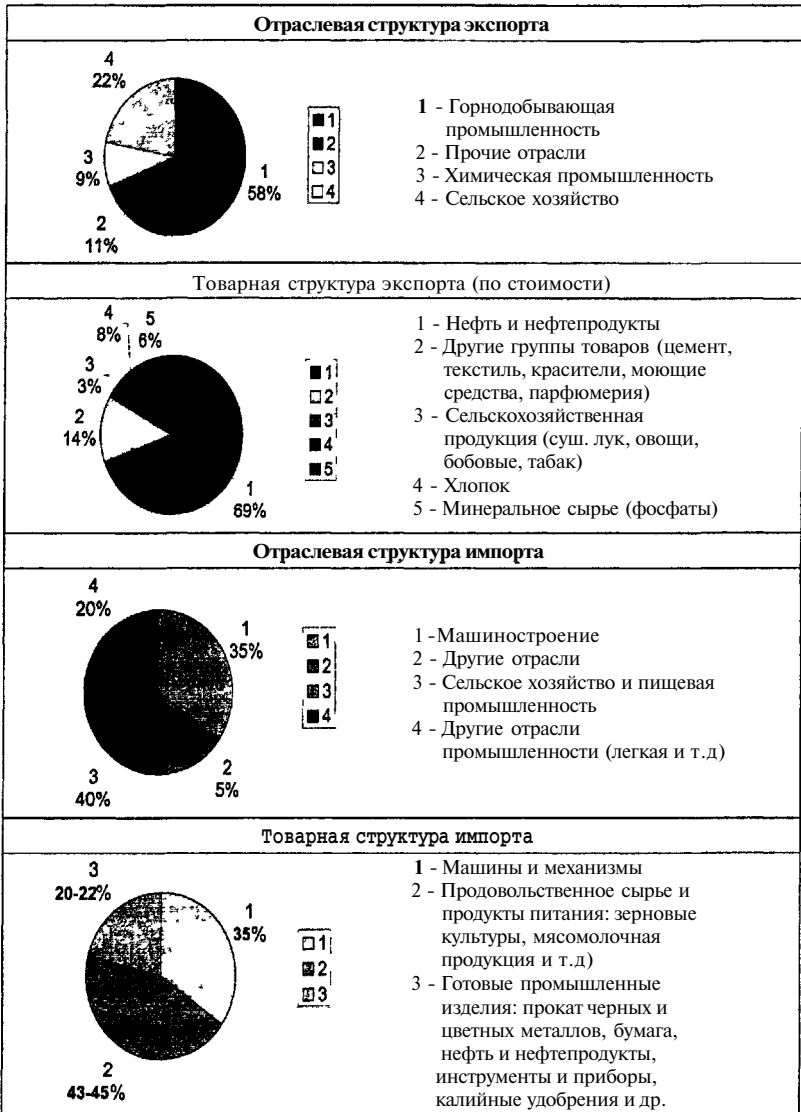


Рис. 4. Отраслевая и товарная структура внешней торговли Сирии, %

Итак, в заключение некоторые обобщения: дефицитность минерально-сырьевой базы делает актуальным более активное использование агроклиматического потенциала страны, что согласуется с государственными планами по обеспечению продовольственной независимости Сирии и поиску направлений расширения (вернее, замены одних статей - другими) экспорта; на протяжении всего периода независимого существования чрезвычайно актуальной остаётся проблема накопления финансовых ресурсов, изыскания новых источников пополнения бюджета, а теперь ещё и выплаты государственного внешнего долга. Ограниченность собственных возможностей объясняет интенсивное развитие внешнеэкономических связей (особенно в последние два десятилетия) и сильную зависимость от внешних финансовых источников (главным образом, со стороны стран-нефтеэкспортёров региона. Сельское хозяйство ещё длительное время будет главной отраслью экономики страны, его районная специализация имеет выраженную экологическую индивидуальность типов производства. В отдаленной перспективе у Сирии есть шанс укрепить свои позиции на рынке готовой промышленной продукции, но реально это сделать только в текстильной и пищевой промышленности, а из группы базовых - в цементной и химической. Развитие инфраструктуры транспорта позволит обеспечить экономическую интеграцию отдельных районов страны и надёжный источник валютных поступлений (плата за международный транзит и обработку грузов). События 90-х гг., связанные с распадом СССР, падением режимов в странах Восточной Европы (к которым Сирия тяготела экономически и идеологически), смена власти внутри страны поставили САР перед необходимостью пересмотра концепции социально-экономического развития. Сегодня Сирия находится в состоянии поиска национальной экономической модели. Перед ней стоят сложные и, в какой-то мере, взаимоисключающие задачи: встроиться в мировой хозяйственный механизм, сохранив при этом «индивидуальность» и определенные черты, свойственные арабской экономической системе (например, централизацию и активный государственный контроль и регулирование).

Проведённое исследование даёт достаточно подробный анализ и характеристику ПС САР, особенностей их развития и размещения и позволяет сделать главный вывод: полномасштабное использование выгод положения Сирии на стыке частей света, континентов, цивилизаций может обеспечить стране достойное существование.

Оглавление

Введение

Глава 1. УСЛОВИЯ И ПРЕДПОСЫЛКИ ФОРМИРОВАНИЯ
ПРОИЗВОДИТЕЛЬНЫХ СИЛ СИРИЙСКОЙ АРАБСКОЙ
РЕСПУБЛИКИ

- 1.1 Теоретические подходы к вопросу
- 1.2 Географическое положение САР
- 1.3 Природно-географические условия и ресурсы САР
- 1.4 Историко-географические предпосылки
- 1.5 Социально-экономические предпосылки

Глава 2 ХОЗЯЙСТВО СИРИИ НА СОВРЕМЕННОМ ЭТАПЕ

- 2.1 Место страны в экономике САБВ и мира
- 2.3 Сельское хозяйство Сирии: общие черты и проблемы развития
- 2.4 Промышленность Сирии
- 2.4 Отрасли инфраструктурного комплекса

Глава 3 ПРОБЛЕМЫ И ПЕРСПЕКТИВЫ РАЗВИТИЯ СИРИИ

- 3.1 Глобализация и национальные модели экономического развития
- 3.2 Участие Сирии в международной торговле
- 3.3 Другие формы участия Сирии в МЭО

Заключение

Список использованной литературы

Приложения

Опубликованные работы по теме диссертации

1. Архипов А.В. Некоторые особенности социально-экономического развития Сирии. // Научные труды МПГУ. Сер. естественные науки. Сборник статей. -М.: Прометей, 2003, с. 400-408 (объемом 0,3 п.л.)
2. Архипов А.В. Современная Сирия: трудности достижения и перспективы развития. // География в школе, №2,2005, с. 76-78 (объемом 0,15 п.л.)
3. Архипов А.В. Сирия: факторы политико-экономических изменений.// Ближний восток и современность. Сборник статей. -М., 2002., с. 8-18 (объемом 0,5п.л.)



Подл. к печ. 28.04.2005 Объем 1.0 пл. Заказ №. 160 Тир 100 экз.

Типография МПГУ

2727

07 МАЙ 2005